



Mariánská zahrada

KRÁLOVÉHRADECKÝ
KRAJ



LIBÁŇ

OKRES
JIČÍN

**65. výlet turistického kroužku
9. ročník
sobota 23. března 2024**

Trasa: „**Putování po Mariánské zahradě**“ =
Libáň, Na Horách, Libáňská borovice a lípa,
Bystřice, Bahnice, Sedliště, Staré Hrady, Libáň
8. ZŠ Mladá Boleslav

Průvodci: Jan Trávnícký a Helena Fiedlerová



Mariánská zahrada

seznam - Hledat | Trasa pěšky: Kostel sv. Ducha, Lib | autobus Mladá Boleslav - Kopidl

https://mapy.cz/turisticka?planovani-trasy&rc=9iO7pxZd.QfLbfkshldhHTh5H5FUGsGgmGhYt5-qcWGfge32FyPZ3z.gSfbXBgWhc3k&rs=base&rs=pubt&rs=stre...

Změnit mapu | 3D pohled | Panorama

Map showing a hiking route in the Libáň area. The route is marked with red pins numbered 1 to 10. The start is at 'Kostel sv. Ducha' and the end is at 'Staré Hrady'. The route passes through Sedliště, Staré Hrady, and Libáň. A blue box indicates a total time of 2:59 h and a distance of 10.2 km.

Turistická

- Start
Kostel sv. Ducha
Libáň, Česko
478 m za 9 min
- Bod 2
Libáň, aut.st.
Libáň, Česko
749 m za 12 min
- Bod 3
Na Ženichově
Libáň, Česko
1,2 km za 25 min
- Bod 4
Socha svatého Jana Nepo...
Libáň, Česko
401 m za 9 min
- Bod 5
Vyhlídkové místo
Libáň, Česko
2,1 km za 38 min
- Bod 6
50.3920917N, 15.2443900E
50.3920917N, 15.2443900E
2,1 km za 33 min
- Bod 7
Sedliště - obecní úřad
Sedliště 13, Sedliště, Královéhradecký kraj, ...
742 m za 13 min
- Bod 8
50.3934475N, 15.2114483E
50.3934475N, 15.2114483E
686 m za 13 min
- Bod 9

9°C Oblačno | 8:22 | 19.02.2024



Svazek obcí Mariánská zahrada byl založen obcemi dne 16. 7. 2004 na území umístěném na jihozápad od Jičína, v barokně komponované krajině bývalého panství Schliků. Sdružuje svoje členy na základě spolupráce při uskutečňování rozvoje venkova.



Mariánská zahrada



LIBÁŇ





Libáň – 1900 obyvatel, leží na říčce Bystřici v jižní části okresu Jičín ve vzdálenosti 17 km od tohoto města.





www.turisticky-denik.cz



Foto: Lenka Mitrenga

GPS:
50°23'04" N
15°14'03" E

☎ 493 598 191



Libáňská borovička

www.mestoliban.cz


ČR



Přes 350 let starý, pověstmi opředený památný strom nad městem Libáň, jehož je symbolem



BYSTRICE



Sedliště





www.wander-book.com



Foto: Jiří Ullrich, archiv Staré Hradky

GPS:
50°23'11"N
15°12'50"E

☎ 602 302 265

Staré Hradky

www.starehrady.cz

Gotický hrad ze 14. st. s renesančním zámekem a předzámčím s figurálními sgrafity

ČR



HRAD A ZÁMEK STARÉ HRADY

První zmínka o tvrzi Arnošta ze Staré pochází z roku 1340. Z původního sídla vyrostl kamenný hrad, který v 16. století začali Pruskovští přestavovat na renesanční zámek. V roce 1628 ho získal Albrecht z Valdštejna a dostavba pokračovala. Dalšími majiteli byli Schlikové a nakonec Weissenwolfové. Po roce 1945 objekt chátral. V roce 2007 ho koupili manželé Sukovi, otevřeli pro veřejnost a postupně jej opravují.



STARÉ HRADY
hrad a zámek






hrad a zámek
**STARÉ
HRADY**






8:40 23.3. so

Celkový čas **43 min**, vzdálenost **27 km**

 **Bus 723** 

BusLine KHK s.r.o.

Odjezd bývá včas 


-  **8:40** Mladá Boleslav,,aut.st. **22**
-  **9:23** Libáň,,aut.st.



14:30 23.3. so

Celkový čas **45 min**, vzdálenost **27 km**

 **Bus 723** 

BusLine KHK s.r.o.

Odjezd bývá zpožděn 

-  **14:30** Libáň,,aut.st.
-  **15:15** Mladá Boleslav,,aut.st.