



OSMIČKA
8. ZÁKLADNÍ ŠKOLA MLADÁ BOLESLAV



**67. výlet turistického kroužku
9. ročník
sobota 27. dubna 2024**

Trasa: „**52. ročník Mladoboleslavské padesátky aneb vejšlap na Babu a Dědka**“ = Horní Stakory, Dědek, Baba, Brejlov, Letadlo, Trenčín, Rybní důl, Podhradí, zřícenina Zvířetice, Bakov nad Jizerou

8. ZŠ Mladá Boleslav

Průvodci: Jan Trávnícký a Jana Tyšerová



Mladoboleslavská padesátka

Dálkový turistický pochod jarní přírodou, pořádaný KČT Mladá Boleslav od roku 1973

611

odbor: 10208 @kct.cz www.kctmb.com

A 611 Mladoboleslavská padesátka



Mladoboleslavská padesátka

Long distance nature hike in spring, organized by the Mladá Boleslav Czech Tourist Club since 1973

MLADOBOLSLAVSKÁ PADESÁTKA

Klub českých turistů v Mladé Boleslavi byl založen 21. srpna 1919. V současné době patří mezi největší občory ve Středočeské oblasti. Sdružuje přibližně 240 členů, pro které pořádá nejen pěší výlety, ale i akce v oblasti cykloturistiky a lyžařské turistiky. Mezi nejvýznamnější akce, které klub pro své členy a širokou veřejnost pořádá, patří Novoroční výstup na Děšáka, zimní přechod Čihlumu a Mladoboleslavská padesátka.

Tradiční turistický pochod Mladoboleslavská padesátka se koná od roku 1973. Trasy, které se každoročně mění, jsou inspirovány výročími českých osobností, historickými událostmi nebo stále aktuálními problematikou ochrany přírody. Od 16. ročníku se lze zúčastnit nejen pěšky, ale i na kole po cyklistických trasách.



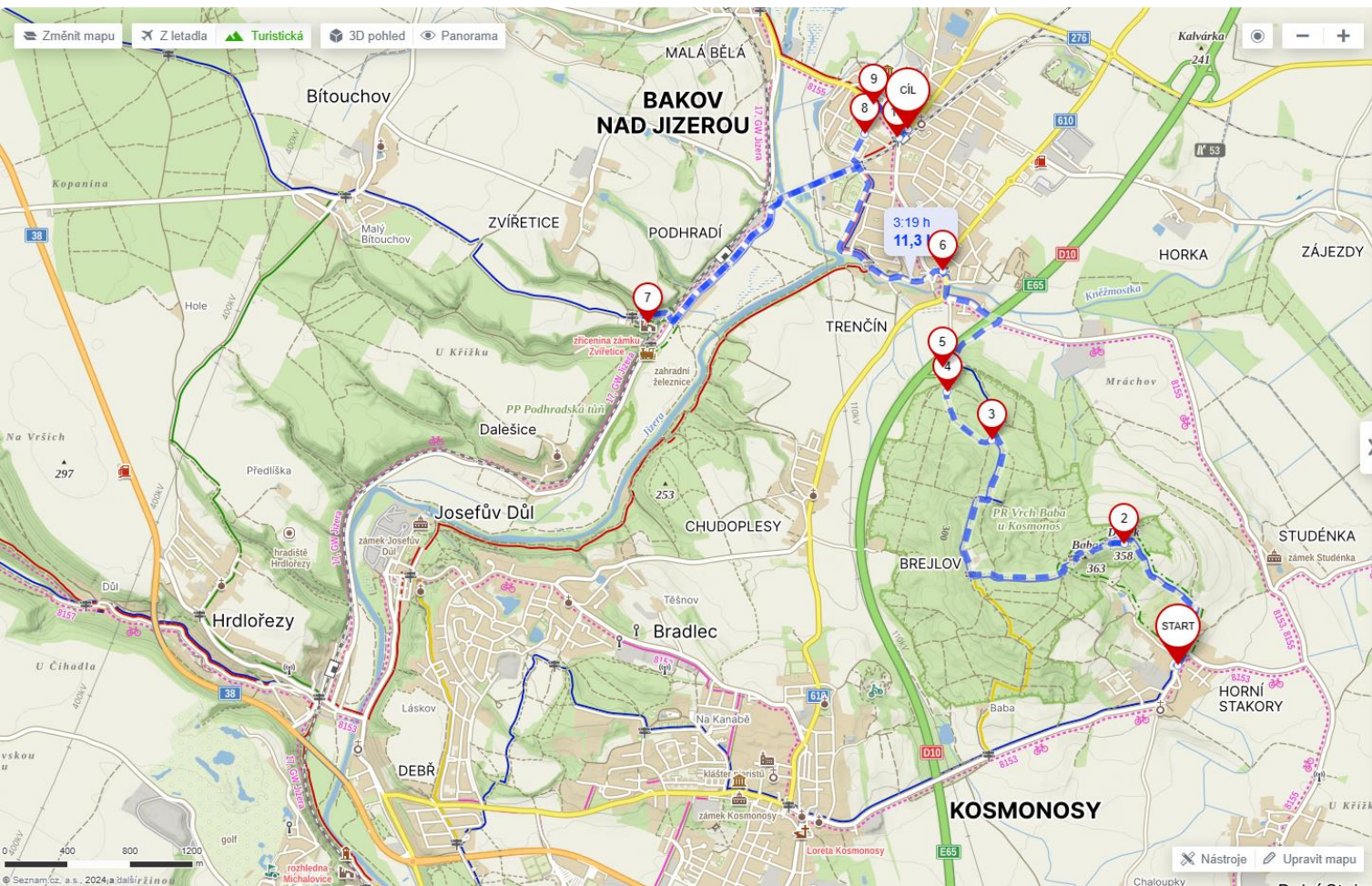
Die Fünfzig von Mladá Boleslav
Fernwanderung in der Frühlingsnatur, veranstaltet vom KČT Mladá Boleslav seit dem Jahr 1973

Mladoboleslavská Pěćdesátka

Długodystansowy wiosenny marz turystyczny, organizowany przez Klub Czechskich Turystów Mladá Boleslav od 1973 roku



Mladoboleslavská padesátka



Hledání Trasa Moje mapy

50.4641558N, 14.9430061E

- Bod 5: Občerstvení letadlo (181 m za 3 min)
- Bod 6: Pražská (1,1 km za 17 min)
- Bod 7: Zřícenina zámku Zvířetice (3,3 km za 57 min)
- Bod 8: Školní (2,2 km za 36 min)
- Bod 9: Cukrárna U Pavoučka (261 m za 4 min)
- Bod 10: Restaurace Na Zastávce (276 m za 4 min)
- Cíl: Bakov n. Jiz., žel. zast. (86 m za 1 min)

3:19 h 11,3 km

Uložit Sdílet Exportovat

HORNÍ
STAKORY





GPS:
50°26'56" N
14°57'50" E

NS Přírodní rezervací Vrch Baba

Trasa vedoucí přes sopečné komíny Baba a Dědek u Kosmonos, otevřena v roce 2019

MK





Dědek – kráter sopky



Kráter sopky Baba



KCT
BREJLOV
1991 1064 / 14 m

KCT
BAKOV · TRENČÍN 2 km
BAKOV N. JIZ. (ČSD) 4 km
BĚLÁ P. BEZD. (ČSD) 12 km
1991 1064 / 14 a

KCT
HORNÍ STAKORY (HÁJENKA) 1.5 km
DÁLE PO MODRÉ
KOSMONOSY 2.5 km
MLADÁ BOLESLAV 9.5 km
1991 6142 / 1 a

KCT
BABA (KÁTER) 1 km
KOSMONOSY 5 km
MLADÁ BOLESLAV 12.5 km
1991 1064 / 14 a



OBČERSTVENÍ
letadlo





GPS:
50°28'06"N
14°54'57"E

MK



Zvířetice

Zřícenina původně gotického hradu přestavěného v 16. století na renesanční zámek



www.wander-book.com



326 210 230 www.zviretice.cz

GPS:
50°28'01"N
14°54'59"E

Projekt Zvířetice: Ztracený zámek

Unikátní virtuální 3D rekonstrukce zámku v expozici TIC Zvířetice v Podhradí

MK





Bakov nad Jizerou


rozcestí
středního Pájezeří



www.wander-book.com

Mírové náměstí se sloupem Nejsvětější Trojice

GPS:
50°28'52" N
14°56'12" E

 326 210 230

Bakov nad Jizerou

www.bakovnj.cz

Město na pomezí Českého ráje a Máchova kraje založené zřejmě při kolonizaci Čech na počátku 13. st.

MK






TURISTICKÁ VIZITKA®

CZ
4640
2

www.turisticky-denik.cz



Bakov nad Jizerou

rozcestí
středního Pojizelí

Kaple sv. Barbory, kostel sv. Bartoloměje, sokolovna

GPS:
50°28'52" N
14°56'12" E

326 210 230

Bakov nad Jizerou

www.bakovnj.cz

MK




Město na pomezí Českého ráje a Máchova kraje založené zřejmě při kolonizaci Čech na počátku 13. st.

9:00 27.4. so

Celkový čas 11 min, vzdálenost 6 km

 [Bus 714](#)

ARRIVA STŘEDNÍ ČECHY

Odjezd bývá včas 

- 9:00 Mladá Boleslav,,aut.st. 21
- 9:11 Kosmonosy,Horní Stakory

 [Bus 315](#) 

ARRIVA STŘEDNÍ ČECHY

Odjezd bývá včas 

- 15:20 Bakov n.Jiz.,,žel.zast.
- 15:36 Mladá Boleslav,,aut.st. 8

▼ [Detaily spojení](#)



15:30 27.4. so

Celkový čas 8 min, vzdálenost 5 km

 [RegBus 345](#) 

ARRIVA STŘEDNÍ ČECHY

- 15:30 Bakov n.Jiz.,Pražská x B
- 15:38 Mladá Boleslav,Boleslavská B